






- LEGENDA:
- | | |
|--|-------------------------------------|
|  | Hranice parcel |
|  | Hranice parcel Správy železnic s.o. |
|  | Bod vytyčovací sítě |
|  | Rušený bod vytyčovací sítě |
|  | Rušený nivelační bod |

Ministerstvo dopravy Státní fond dopravní infrastruktury					
Jiná ověření:			Paré:		
Orientační schéma:			Razítko oprávněné osoby:		
					
Podpis:			Datum:		
Revize:	Datum:	Popis:		Kontroloval:	
O01	25.05.2022	Dokumentace po připomínkách		Ing. Bohumil Brechta	
Stavebník/Investor: Správa železnic, státní organizace					
Adresa: Dlážděná 1003/7, 110 00 Praha 1					
Zástupce investora: Stavební správa východ					
Adresa: Nerudova 1, 779 00 Olomouc					
					
Zhotovitel díla: EXprojekt s.r.o.					
Adresa: Heršpická 758/13, 619 00 Brno					
Kontakt: T: +420 533 312 000 E: info@exprojekt.cz					
					
Zhotovitel objektu: EXprojekt s.r.o.					
Adresa: Heršpická 758/13, 619 00 Brno					
Kontakt: T: +420 533 312 000 E: info@exprojekt.cz					
					
Hlavní projektant (HIP): Ing. David Rose Ing. Ivana Havlíková, Ph.D. Specialista: Ing. Bohumil Brechta					
Název stavby/akce:				Označení investora:	
„Rekonstrukce mostu v km 42,794 trati Havlíčkův Brod - Pardubice“				S621700174	
				Označení zhotovitele: 2021-087	
Název části:				Označení části:	
Dokladová část				N.1.5	
Název objektu/díleč části:				Označení objektu/komplexu:	
Geodetický podklad				-	
Název přílohy:				Číslo přílohy:	
Název díleč části přílohy:				3. 100	
Odpovědný projektant:		Zpracovatel přílohy:		Stupeň dokumentace:	
Ing. Stanislav Sabo		Ing. Pavlína Vondrušková		DSP	
Kraj:		Katastrální území:		Smluvní datum zpracování:	
Pardubický		1611 10		25.05.2022	